


Au fil de **L'Agoût**

34330 La Salvetat-sur-Agoût

 Parking : 43.597658 2.703669

1^{ère} Catégorie piscicole

Cours d'eau : **L'Agoût**



Accès

Le point de départ est situé au lieu-dit " les Uguettes " dans le village de La Salvetat-sur-Agoût et remonte en direction de Fraïsse-sur-Agoût jusqu'au lieu-dit Cabille ; il peut être fractionné en deux à partir du pont de Cacavel situé sur la D14E (direction Rescol). Sur ce parcours, l'Agoût coule dans une vallée moyennement profonde, bordée de prairies et de collines boisées.

L'accès routier est aisé, il est longé par la D14 (direction Fraïsse-sur-Agoût).

Technique de Pêche

Toutes sortes de techniques de pêche.

Descriptif

Le parcours de pêche (3,3 kilomètres) proposé est situé dans la haute vallée de l'Agoût. L'Agoût comme l'Arn sont les rares cours d'eau de l'Hérault dont les bassins sont sur le versant atlantique.



1 La truite fario



2 La truite Arc-en-ciel



3 Le vairon



4 Le goujon

Large d'une dizaine de mètres, l'Agoût est une succession de courants peu violents et de trous d'eau plus ou moins profonds dans un lit rocailleux où les caches à poissons sont nombreuses.

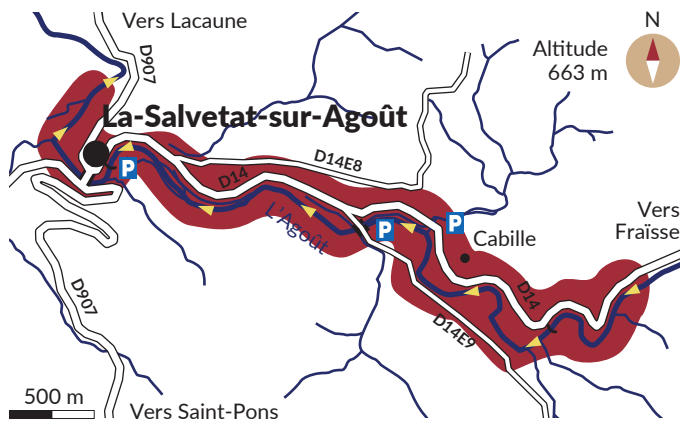
L'AAPPMA la Haute Vallée de l'Agoût assure régulièrement des déversements de truites Arc-en-ciel sur ce parcours.

Poissons

Truites fario 1, truites Arc-en-ciel 2, vairons 3, goujons 4.

Les plus

Le village médiéval de la Salvetat avec son circuit historique, sans oublier la chapelle Saint-Etienne-de-Cavall : entres belles pierres et mystère.



Contacts :



Fédération de l'Hérault pour la Pêche et la Protection du Milieu Aquatique
9, Mas de Carles - 34800 Octon
☎ 04 67 96 98 55



Office de Tourisme
Monts & Lacs en Haut-Languedoc
☎ 05 32 11 09 45
✉ contact@tourismemhl.fr
www.tourisme-montsetlacs
enhautlanguedoc.com



Projet cofinancé par le Fonds Européen Agricole pour le Développement Rural
L'Europe investit dans les zones rurales




Les Berges fleuries

34330 Fraïsse-sur-Agoût

📍 Parking : 43.6072376, 2.8001021

1^{ère} Catégorie piscicole

Cours d'eau : **L'Agoût**



Accès

De la Salvetat-sur-Agoût, prendre la D14, un parking se trouve à la hauteur de l'office de tourisme.

Des tables de pique-nique sont à votre disposition le long de l'Agoût sur un îlot.

Technique de Pêche

Toutes sortes de techniques de pêche.

Si besoin, matériels et appâts peuvent être fournis.

Descriptif

Ce parcours s'étend sur 600 m, très pratique pour les débutants qui souhaitent s'initier à la pêche.

Ce site est accessible aux personnes à mobilité réduite.



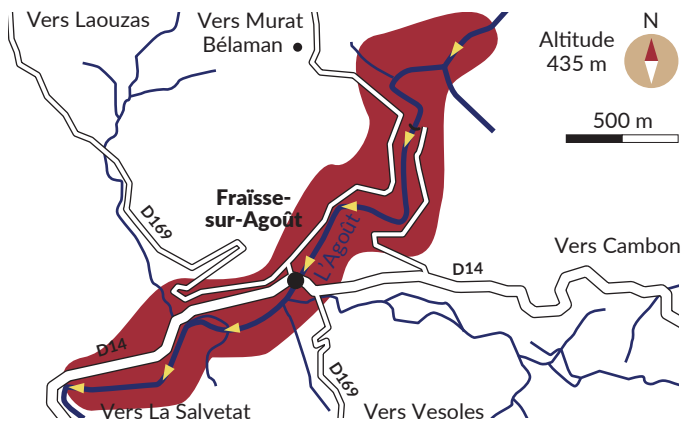
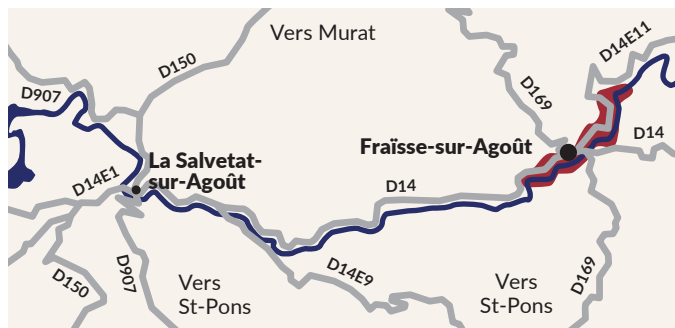
1 La truite Arc-en-ciel

Poissons

Truites Arc-en-ciel 1.

Les plus

Au cœur du village, tout au long de l'Agôût, un parcours didactique sur le thème de la force de l'eau présente cinq installations hydrauliques.



Contacts :



Fédération de l'Hérault pour
la Pêche et la Protection
du Milieu Aquatique
9, Mas de Carles - 34800 Octon
☎ 04 67 96 98 55




Office de Tourisme
Monts & Lacs en Haut-Languedoc
☎ 05 32 11 09 45
✉ contact@tourismemhl.fr
www.tourisme-montsetlacs
enhautlanguedoc.com



Projet cofinancé par le Fonds Européen Agricole pour le Développement Rural
L'Europe investit dans les zones rurales



Les Berges sauvages - 34330 Fraïsse-sur-Agoût

 Parking : 43.6130495, 2.8063363

1^{ère} Catégorie piscicole

Cours d'eau : **L'Agoût**



Accès

4 accès :

- En venant de Villelongue, prendre la D 169, puis le col de la Frajure
- Par Murat-sur-Vèbre, prendre la D 14e1 où, à 300 m de Fraïsse, un magnifique hêtre remarquable vous attend
- De La Salvetat-sur-Agoût, prendre la D 14
- Du lac de Vésoles, prendre la D 169.

Technique de Pêche

Pêche à la mouche uniquement.

Descriptif

Aménagé sur 1 kilomètre de rivière en amont du circuit traditionnel, ce parcours de pêche à la mouche vous permettra de pêcher dans un cadre volontairement sauvage.



1 La truite fario



2 Le vairon



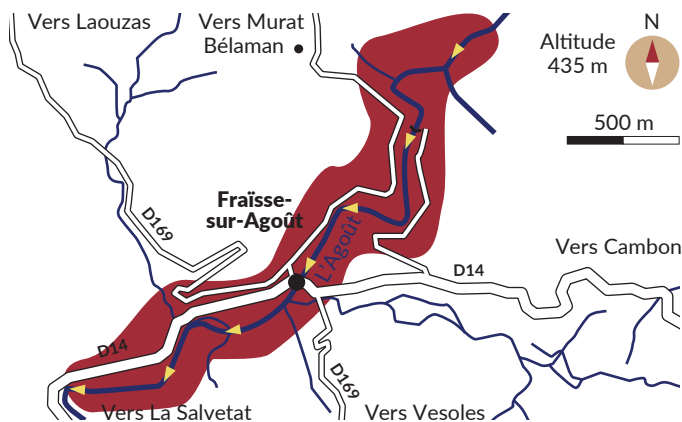
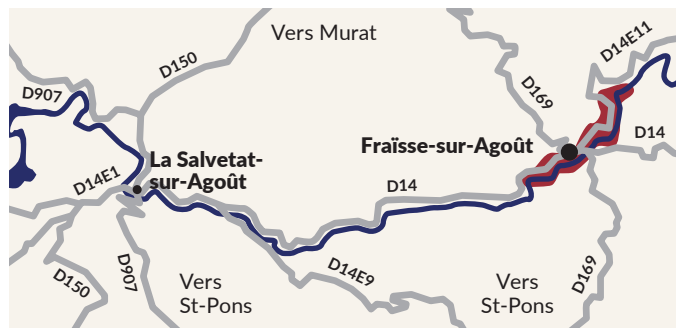
3 Le goujon

Poissons

Truites fario 1, vairons 2, goujons 3.

Les plus

Le pailher Prat Alaric : grange étable de près de 40 mètres de long couverte de genêts tressés - le hêtre millénaire - Fraïsse-sur-Agoût est un village fleuri « 4 fleurs » à cheval sur la ligne de partage des eaux entre mer Méditerranée et océan Atlantique.



Contacts :



Fédération de l'Hérault pour
la Pêche et la Protection
du Milieu Aquatique
9, Mas de Carles - 34800 Octon
☎ 04 67 96 98 55




Office de Tourisme
Monts & Lacs en Haut-Languedoc
☎ 05 32 11 09 45
✉ contact@tourismemhl.fr
www.tourisme-montsetlacs
enhautlanguedoc.com



Projet cofinancé par le Fonds Européen Agricole pour le Développement Rural
L'Europe investit dans les zones rurales



Plan d'eau du **Soulié** - 34330 **Le Soulié**

 Parking : 43.5517/2.68946

1^{ère} Catégorie piscicole

Plan d'eau : **Plan d'eau du Soulié**



Accès

De la Salvetat-sur-Agoût : prendre la D 150, traverser Planacan.
De Saint-Pons-de-Thomières, au Cabaretou prendre la D 150 E

Technique de Pêche

Toutes sortes de techniques de pêche - Pêche à 2 lignes autorisée.

Descriptif

Ce plan d'eau est accessible à tous. Vous pourrez facilement en faire le tour si vous pratiquez une pêche itinérante.

A l'inverse, vous pourrez vous installer au calme si vous opter pour une technique de pêche statique.

Des déversements de truites Arc-en-ciel ont lieu régulièrement sur la période de mars à septembre.

Nombre de prise par jour par pêcheur est de 6 salmonidés.



1 La truite Arc-en-ciel



2 Le goujon



3 Le rotengle

Poissons

Truites Arc-en-ciel 1, goujons 2, rotengles 3.

Les plus

Un site très facile d'accès où ont lieu des lâchers et des animations. Un beau parcours dans la forêt domaniale du Somail, de sapinières en prairies, franchit le ruisseau de l'Arn grâce aux « planques » de grandes dalles de pierre disposées au-dessus des cours d'eau. Une randonnée vous fera découvrir ces planques.



Contacts :



Fédération de l'Hérault pour la Pêche et la Protection du Milieu Aquatique
9, Mas de Carles - 34800 Octon
☎ 04 67 96 98 55



Office de Tourisme
Monts & Lacs en Haut-Languedoc
☎ 05 32 11 09 45
✉ contact@tourismemhl.fr
www.tourisme-montsetlacs
enhautlanguedoc.com



Projet cofinancé par le Fonds Européen Agricole pour le Développement Rural
L'Europe investit dans les zones rurales



Lac de **Vésoles**34330 **Fraïsse-sur-Agoût**

📍 Parking : GPX 43.552831 2.792932

1^{ère} Catégorie piscicolePlan d'eau : **Lac de Vésoles****Accès**

Prendre la D 169 reliant Fraïsse-sur-Agoût au col du Cabarétou sur la D907 (La Salvetat - Saint Pons).

Arrivé au lac de Vésoles par la route menant à la digue, suivre le panneau « lac de Vésoles » où parking fléché « accès lac ».

Technique de Pêche

Toutes sortes de techniques de pêche - Pêche à 2 lignes autorisée.

Descriptif

Le plan d'eau de Vésoles a fait briller les yeux de plus d'un pêcheur, qui ont eu la chance de capturer de très belles truites fario.

Aujourd'hui, celles-ci sont devenues plus rares. En revanche, une belle population de cyprinidés s'est installée.

Vous pourrez facilement capturer gardons, tanches et carpes.

Pour les amateurs de pêche au leurre, on retrouve également une belle population de perches.

Enfin, des déversements de truites Arc-en-ciel ont régulièrement lieu sur la période de mars à septembre.

Nombre de prise par jour par pêcheur est de 6 salmonidés.



1 La truite fario




2 La truite Arc-en-ciel



3 La perche



4 La carpe



5 La tanche



6 Le gardon

Poissons

Truites fario 1, truites Arc-en-ciel 2, perches 3, carpes 4, tanches 5, gardons 6.

Les plus

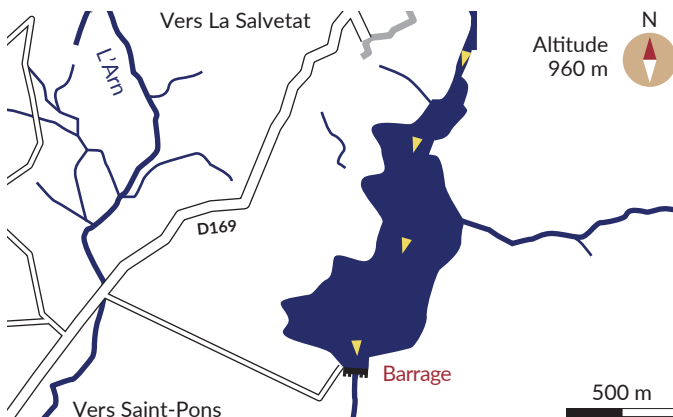
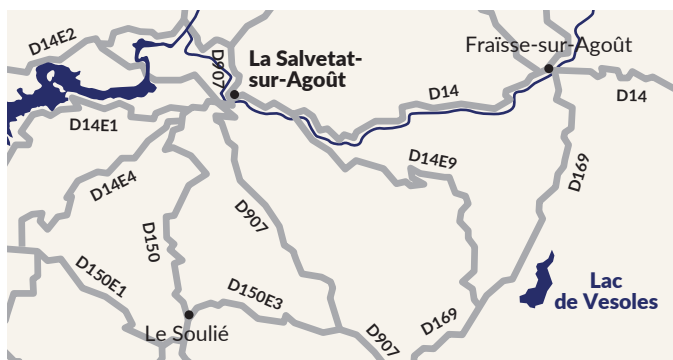
Un site très facile d'accès où ont lieu régulièrement des lâchers et des animations.

Ce lac de retenue alimenté par le ruisseau du Bureau a été construit en 1956 pour répondre aux besoins croissants en énergie.

Vous pourrez y faire le tour par un petit sentier à l'ombre des feuillus et des conifères, donnant à ce domaine des allures de lac de montagne.

De nombreuses randonnées autour du lac. Accès au belvédère sur les cascades et les gorges

Activités nautiques non motorisées. Baignade non surveillée



Contacts :



Fédération de l'Hérault pour la Pêche et la Protection du Milieu Aquatique
9, Mas de Carles - 34800 Octon
☎ 04 67 96 98 55



Office de Tourisme
Monts & Lacs en Haut-Languedoc
☎ 05 32 11 09 45
✉ contact@tourismemhl.fr
www.tourisme-montsetlacs
enhautlanguedoc.com



Projet cofinancé par le Fonds Européen Agricole pour le Développement Rural
L'Europe investit dans les zones rurales




Au sommet de l'Espinouse

34330 Cambon-et-Salvergues

 Parking : GPX 43.552831 2.792932

1^{ère} Catégorie piscicole

Cours d'eau : **L'Agout**



Accès

Entre Saint-Pierre-de-l'Espinouse et Cambon, se garer à une des extrémités même si c'est plus facile à Cambon.

Technique de Pêche

Toutes sortes de techniques de pêche.

Descriptif

En limite de partage des eaux entre Atlantique et Méditerranée, en altitude autour de 900 à 1000m, non loin de sa source, la rivière Agoût vous offre ses eaux douces, fraîches et bien oxygénées.

Poissons

Traites fario , vairons , goujons .



1 La truite fario



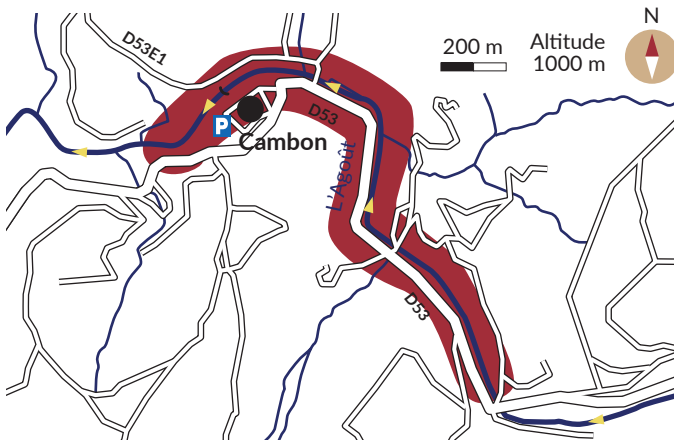
2 Le vairon



3 Le goujon

Les plus

Sommet de l'Espinouse, Chapelle de Saint-Martin-du-Froid, église de Salvergues.



Contacts :



Fédération de l'Hérault pour
la Pêche et la Protection
du Milieu Aquatique
9, Mas de Carles - 34800 Octon
☎ 04 67 96 98 55



Office de Tourisme
Monts & Lacs en Haut-Languedoc
☎ 05 32 11 09 45
✉ contact@tourismemhl.fr
www.tourisme-montsetlacs
enhautlanguedoc.com



Projet financé par le Fonds Européen Agricole pour le Développement Rural
L'Europe investit dans les zones rurales

