


La Vallée du Gijou - 81530 Gijounet

 Parking : 43.47286104753622, 2.5636559971255286

1^{ère} Catégorie piscicole - Cours d'eau : **Le Gijou**



Accès

Le Gijou est longé par la voie verte du petit train à prendre soit à Gijounet, soit au pont de Carausse : avec trois ouvrages majeurs : le viaduc du Gourp Fumant (65 m de long, 3 arches), son tunnel (70 m de long) et le viaduc de Landissou (40 m de long, 2 arches). Longueur de la voie verte entre Carausse et Gijounet : 4,5 km.

Technique de Pêche

La pêche au toc et à la mouche sont les plus pratiquées mais toutes les techniques restent possibles.

Ici la gestion est patrimoniale depuis de nombreuses années.

Descriptif

Le Gijou prend sa source à Lembas (commune de Lacaune-les-Bains).



1 La truite fario



2 Le goujon



3 Le vairon

L'intégralité de la rivière est classée zone Natura 2000. À partir de Lacaune, le Gijou est facile d'accès car longé en permanence par la D81. Ensuite, il coule dans une zone où la vallée est étroite, escarpée, rocheuse et déserte. L'idéal de la pêche est proposé entre Gijounet - Viane - Lacaze.

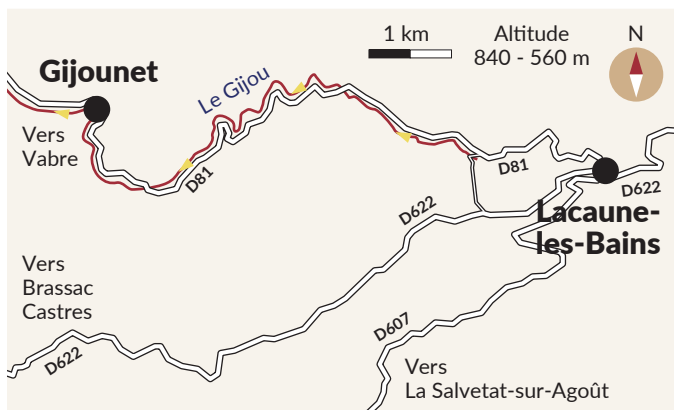
Poissons

Truites fario 1, goujons 2, vairons 3.

Les plus



À Gijounet, au parking de la gare, une aire de pique-nique a été aménagée avec un boulodrome.



Contacts :



Fédération pour la Pêche
et la Protection
du Milieu Aquatique du Tarn

☎ 05 63 35 55 56

✉ federation81@pechetarn.fr



Office de Tourisme
Monts & Lacs en Haut-Languedoc

☎ 05 32 11 09 45

✉ contact@tourismemhl.fr

www.tourisme-montsetlacs
enhautlanguedoc.com



Projet financé par Le Fonds Européen Agricole pour Le Développement Rural
L'Europe investit dans les zones rurales



Le **Lac de la Ravière** (Parcours carnassiers)

- 📍 - Mise à l'eau de la **plage d'Anglès**, par la D52, rive gauche à environ 800 m du barrage EDF ; GPX 43.591987 2.596503
- Accès par la mise à l'eau du **Rouquié**, rive droite à 3 600 m après le barrage direction La Salvetat-sur-Agoût ; GPX 43.598715 2.612940
- Accès mise à l'eau **plage du Gua des Brasses** ; GPX 43.602981 2.656601
- Accès Mise à l'eau des **Bouldouïres** ; GPX 43.601028 2.677545



1^{ère} Catégorie piscicole - Plan d'eau : **La Ravière**



Accès

Depuis la plage d'Anglès : descendez à pied sur le chemin d'accès au site, très pentu. Possibilité pour les pêcheurs avec embarcations à moteur de descendre à la mise à l'eau et appontement.

Depuis le Rouquié : descendre à pied sur le chemin d'accès au site. Pour accéder avec un bateau à la mise à l'eau et appontement, il est nécessaire de passer à la mairie de Lamontéliarié pour avoir un accord et l'accès à la barrière.

Depuis le Gua des Brasses : mise à l'eau au poste de secours – appontement gratuit mais limité.

Depuis les Bouldouïres : mise à l'eau au port – appontement payant.

Technique de Pêche

Grand lac intérieur.

Pêche ouverte du 2^{ème} samedi de mars au 1^{er} dimanche de novembre.



1 La perche



2 Le brochet



3 Le sandre

Descriptif

Grand lac intérieur de 1^{ère} catégorie piscicole avec règlement spécifique ouvert du 2^{ème} samedi de mars au 1^{er} dimanche de novembre sauf salmonidés. Fermeture 3^{ème} dimanche de septembre. Domaine public, berges du lac intégralement accessibles sur 3,25 m. On peut y pratiquer la pêche aux leurres.

Poissons

Perches 1, brochets 2, sandres 3.

Les plus



Sur les 4 sites : sanitaires, aire de jeux, aire de pique-nique. Bases de loisirs multi activités avec baignade surveillée sur le Gua des Brasses et les Bouldouïres en saison.



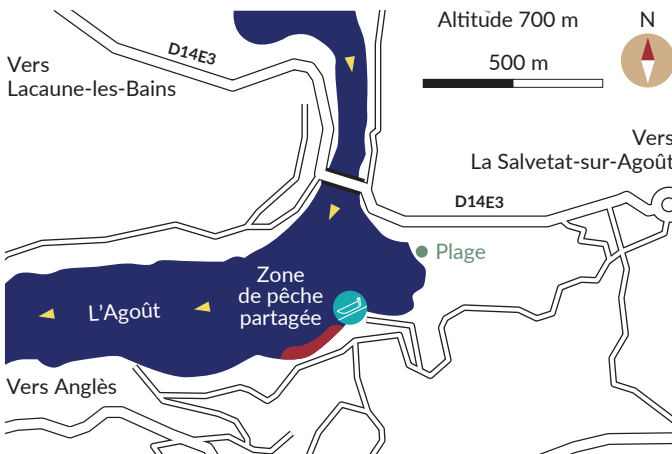
Contacts :



Fédération pour la Pêche et la Protection du Milieu Aquatique du Tarn
☎ 05 63 35 55 56
✉ federation81@pechetarn.fr



Fédération de l'Hérault pour la Pêche et la Protection du Milieu Aquatique
9, Mas de Carles - 34800 Octon
☎ 04 67 96 98 55



Office de Tourisme Monts & Lacs en Haut-Languedoc
☎ 05 32 11 09 45
✉ contact@tourismemhl.fr
www.tourisme-montsetlacsenhautlanguedoc.com



Projet cofinancé par le Fonds Européen Agricole pour le Développement Rural L'Europe investit dans les zones rurales



Le **Lac de la Raviège** (Pour les autres pêcheurs)

- 📍 - Mise à l'eau de la **plage d'Anglès**, par la D52, rive gauche à environ 800 m du barrage EDF ; GPX 43.591987 2.596503
- Accès par la mise à l'eau du **Rouquié**, rive droite à 3 600 m après le barrage direction La Salvetat-sur-Agoût ; GPX 43.598715 2.612940
- Accès mise à l'eau **plage du Gua des Brasses** ; GPX 43.602981 2.656601
- Accès Mise à l'eau des **Bouldouïres** ; GPX 43.601028 2.677545



1^{ère} Catégorie piscicole - Plan d'eau : **La Raviège**

Accès

Depuis la plage d'Anglès : descendez à pied sur le chemin d'accès au site, très pentu. Possibilité pour les pêcheurs avec embarcations à moteur de descendre à la mise à l'eau et appontement.

Depuis le Rouquié : descendre à pied sur le chemin d'accès au site. Pour accéder avec un bateau à la mise à l'eau et appontement, il est nécessaire de passer à la mairie de Lamontéliarié pour avoir un accord et l'accès à la barrière.

Depuis le Gua des Brasses : mise à l'eau au poste de secours – appontement gratuit mais limité.

Depuis les Bouldouïres : mise à l'eau au port – appontement payant.

Technique de Pêche

Grand lac intérieur.

Pêche ouverte du 2^{ème} samedi de mars au 1^{er} dimanche de novembre.

Parcours pêche famille des Bouldouïres

GPS : 43.6016874, 2.6745605. L'ensemble des aménagements liés à la pêche (mise à l'eau, ponton et poste de pêche PMR, postes de pêche aménagés) sont disposés à proximité d'un abri de pêcheur, disposant d'informations utiles à la pratique de la pêche sur le site et également dans le département.

Descriptif

Grand lac intérieur de 1^{ère} catégorie piscicole avec règlement spécifique ouvert du 2^{ème} samedi de mars au 1^{er} dimanche de novembre sauf salmonidés, fermeture 3^{ème} dimanche de septembre. Domaine public, berges du lac intégralement accessibles sur 3,25 m.

On y pratiquer la pêche au coup (bouchon), la pêche de la carpe et la pêche aux leurres.



1 La truite fario



2 La perche



3 La carpe



4 Le brochet



5 Le sandre



6 Le gardon



7 Le rotengle

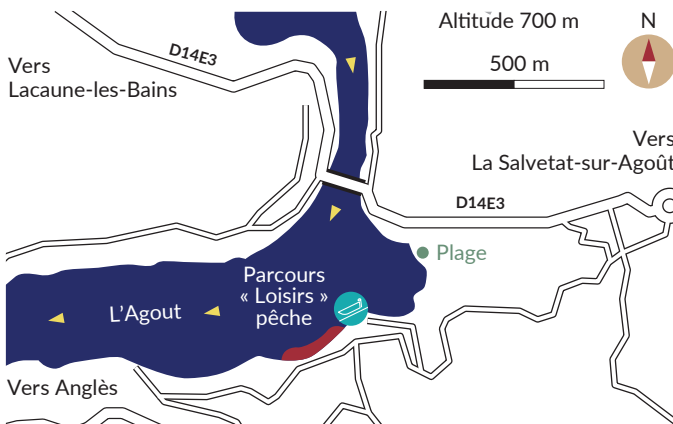
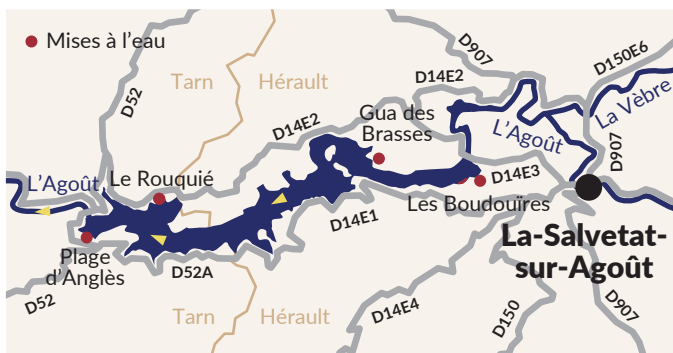
Poissons

Truites fario 1, perches 2, carpes 3, brochets 4, sandres 5, gardons 6, rotengles 7.

Les plus



Sur les 4 sites : sanitaires, aire de jeux, aire de pique-nique. Bases de loisirs multi activités avec baignade surveillée sur le Gua des Brasses et les Boudouïres en saison.



Contacts :



Fédération pour la Pêche et la Protection du Milieu Aquatique du Tarn

☎ 05 63 35 55 56

✉ federation81@pechetarn.fr



Fédération de l'Hérault pour la Pêche et la Protection du Milieu Aquatique

9, Mas de Carles
34800 Octon
☎ 04 67 96 98 55



Office de Tourisme Monts & Lacs en Haut-Languedoc

☎ 05 32 11 09 45

✉ contact@tourismemhl.fr

www.tourisme-montsetlacsenhautlanguedoc.com



Projet cofinancé par le Fonds Européen Agricole pour le Développement Rural
L'Europe investit dans les zones rurales



Entre lac et château : **Le Viau** en aval de Nages
81320 Nages

📍 Parking : GPX 43°40'14.4"N 2°46'35.9"E

2^{ème} **Catégorie piscicole** - Cours d'eau : **Le Viau**



Accès

Parking à la salle du Landas ou à l'embranchement de Cabot, sur la D62.

Technique de Pêche

Pêche à une ligne, toutes techniques autorisées. Pêche ouverte du 2^{ème} samedi de mars au 3^{ème} dimanche de septembre. Parcours no-kill du pont en pierre (pont de Carrières) jusqu'à 1000 m à l'aval.

Hameçons sans ardillons ou ardillons écrasés.

Remise à l'eau immédiate des truites fario.

Descriptif

Le Viau, à cet endroit, est un large ruisseau qui a reçu tous ses affluents et son débit y est toujours suffisant.

La pêche au toc, aux leurres et à la mouche y sont conseillées.



1 La truite fario

Poissons

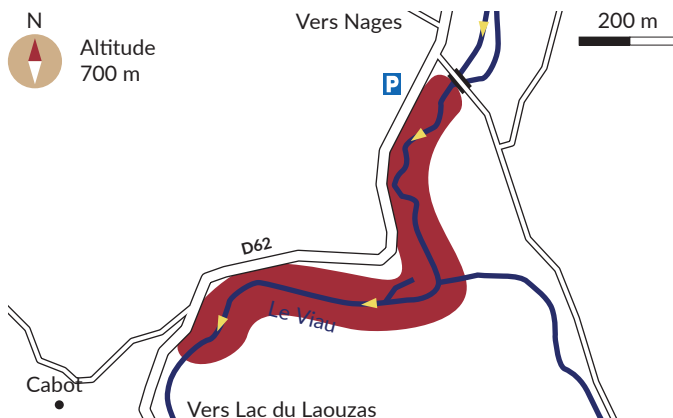
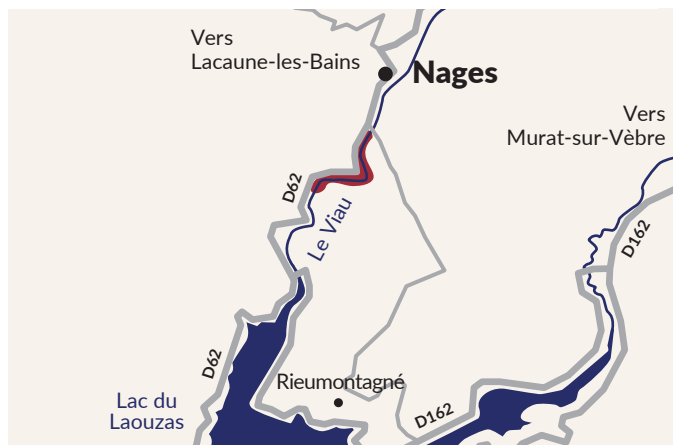
Truites fario 1.

Les plus



Près de la salle du Landas : aire de pique-nique, point d'eau potable, restaurant.

Visite du village de Nages, de la brasserie, fresque de l'église, sentier du patrimoine, four à chaux, ponts anciens et tours du château.



Contacts :



Fédération pour la Pêche
et la Protection
du Milieu Aquatique du Tarn
☎ 05 63 35 55 56
✉ federation81@pechetarn.fr



Office de Tourisme
Monts & Lacs en Haut-Languedoc
☎ 05 32 11 09 45
✉ contact@tourismemhl.fr
www.tourisme-montsetlacs
enhautlanguedoc.com



Projet financé par le Fonds Européen Agricole pour le Développement Rural
L'Europe investit dans les zones rurales



Les méandres de la Vèbre en aval

81320 Murat-sur-Vèbre

- Au pont situé entre l'embranchement de Candoubre et Félines
43°40'53.2"N 2°50'18.7"E
- À Condomines sur la place 43°40'09.0"N 2°48'38.4"E

1^{ère} Catégorie piscicole - Cours d'eau : **La Vèbre**



Accès

Départ du pont situé entre l'embranchement de Candoubre et Félines sur la D162.

Technique de Pêche

Pêche à une ligne, toutes techniques autorisées. Pêche ouverte du 2^{ème} samedi de mars au 3^{ème} dimanche de septembre.

Descriptif

Parcours toujours ombragé par des frênes, aulnes et saules allant du pont situé



1 La truite fario

entre l'embranchement de Candoubre et Félines jusqu'au pont submersible au début du Lac du Laouzas. La pêche au toc, aux leurres et à la mouche y sont les plus adaptées.

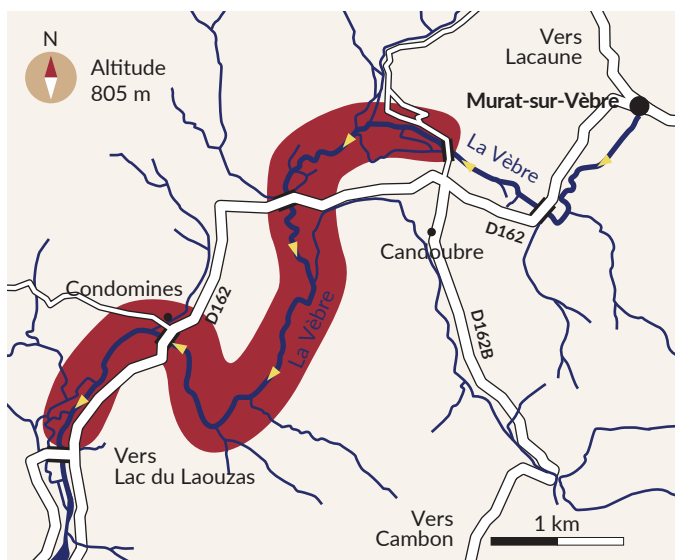
Poissons

Importante densité en truites farios 1.

Les plus

Circuit sportif.

Visite du Centre d'interprétation des mégalithes à Murat-sur-Vèbre.



Contacts :



Fédération pour la Pêche
et la Protection
du Milieu Aquatique du Tarn
☎ 05 63 35 55 56
✉ federation81@pechetarn.fr



Office de Tourisme
Monts & Lacs en Haut-Languedoc
☎ 05 32 11 09 45
✉ contact@tourismemhl.fr
www.tourisme-montsetlacs
enhautlanguedoc.com



Projet financé par le Fonds Européen Agricole pour le Développement Rural
L'Europe investit dans les zones rurales



Le **Lac du Laouzas** (Parcours carnassiers)

81320 Nages

📍 Parking : tout autour du lac quelques accès avec une embarcation.
Mise à l'eau à Rieumontagné : 3°38'54.1"N 2°46'34.6"E

2^{ème} **Catégorie piscicole** - Plan d'eau : **Le Lac du Laouzas**



Accès

Accès pédestre tout autour du lac. Avec une embarcation, mise à l'eau à Rieumontagné.

Technique de Pêche

Parcours autorisé à la pêche des carnassiers toute l'année.
Prélèvement limité à 1 carnassier/jour/pêcheur.

Descriptif

Le lac du Laouzas, classé en 2^{ème} catégorie, est un lac avec des populations de perches et de sandres qui en font un site renommé à l'échelle régionale. Le cadre paysager fait penser à certains grands espaces nord-américains. Les accès du bord sont particulièrement nombreux et permettent à chacun de pratiquer sa



1 La perche



2 Le sandre



3 Le brochet

pêche de prédilection : pêche du bord, en float-tube ou en embarcation grâce à la mise à l'eau de la base nautique.

Poissons

Perches 1, sandres 2, quelques brochets 3.

Les plus



Base de loisirs avec aire de jeux pour enfants et en saison piscine chauffée, location Vélo et Vélo à Assistance Electrique, matériel nautique y compris barques de pêche, jeux gonflables, Aqua park, école de voile, espace bien-être.

Musée de la Vie Paysanne en Haut-Languedoc, véritable trésor de la vie avant la construction du lac. En saison, visite ludique pour enfants et escape game.

Possibilité d'initiation à la pêche dans le cadre de la base de loisirs avec animateur.



Contacts :



Fédération pour la Pêche et la Protection du Milieu Aquatique du Tarn

☎ 05 63 35 55 56

✉ federation81@pechetarn.fr



Office de Tourisme Monts & Lacs en Haut-Languedoc

☎ 05 32 11 09 45

✉ contact@tourismemhl.fr


www.tourisme-montsetlacs
enhautlanguedoc.com



Projet cofinancé par le Fonds Européen Agricole pour le Développement Rural
L'Europe investit dans les zones rurales



Le **Lac du Laouzas (Carpes)** - 81320 Nages

 Parking : tout autour du lac quelques accès avec une embarcation.
Mise à l'eau à Rieumontagné : 3°38'54.1"N 2°46'34.6"E

2^{ème} Catégorie piscicole - Plan d'eau : **Le Lac du Laouzas**



Accès

Accès pédestre tout autour du lac. Avec une embarcation, mise à l'eau à Rieumontagné.

Technique de Pêche

La pêche de nuit est autorisée sur des secteurs bien précis et avec des différences selon les périodes (cf. carte). La carpe est en no-kill de jour comme de nuit sur le lac et sera donc recherchée uniquement à l'aide d'hameçons simples et sans ardillon. La pêche de nuit est autorisée qu'au moyen d'appâts végétaux. Il est obligatoire de relâcher immédiatement le poisson après la capture (de jour comme de nuit). Les pêcheurs sont tenus de signaler leur présence par un dispositif lumineux.



1 La carpe

Descriptif

Le lac du Laouzas, classé en 2^{ème} catégorie, est un lac avec une importante population de carpes. Les poissons de plus de 10 kg sont nombreux et quelques poissons record atteignent plus de 20 kg (jusqu'à 28/29 kg). Cette population en fait un site renommé à l'échelle régionale. Le cadre paysager fait penser à certains grands espaces nord-américains. Les accès du bord sont nombreux et permettent sans problème une vingtaine de postes.

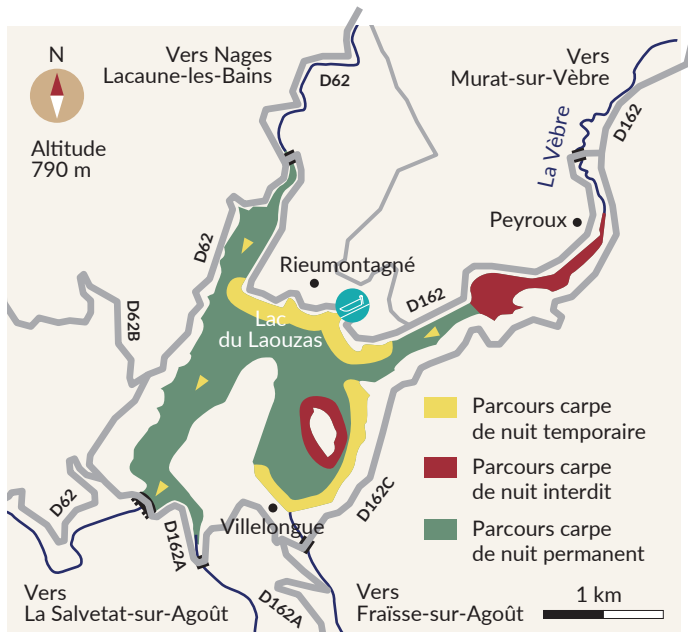
Poissons

Carpes 1.

Les plus



Base de loisirs avec aire de jeux pour enfants et en saison piscine chauffée, location Vélo et Vélo à Assistance Electrique, matériel nautique y compris barques de pêche, jeux gonflables, Aqua park, école de voile, espace bien être. Musée de la Vie Paysanne en Haut-Languedoc, véritable trésor de la vie avant la construction du lac. En saison, visite ludique pour enfants et escape game. Possibilité d'initiation à la pêche dans le cadre de la base de loisirs avec animateur.



Contacts :



Fédération pour la Pêche
et la Protection
du Milieu Aquatique du Tarn
☎ 05 63 35 55 56
✉ federation81@pechetarn.fr




Office de Tourisme
Monts & Lacs en Haut-Languedoc
☎ 05 32 11 09 45
✉ contact@tourismemhl.fr
www.tourisme-montsetlacs
enhautlanguedoc.com



Projet cofinancé par Le Fonds Européen Agricole pour Le Développement Rural
L'Europe investit dans les zones rurales




Le **Lac du Laouzas (Familles)** - 81320 Nages

 Parking : tout autour du lac quelques accès avec une embarcation. Mise à l'eau à Rieumontagné : 3°38'54.1"N 2°46'34.6"E

2^{ème} Catégorie piscicole

Plan d'eau : **Le Lac du Laouzas**



Accès

Accès pédestre tout autour du lac. Avec une embarcation, mise à l'eau à Rieumontagné.

Technique de Pêche

Toutes les techniques peuvent ici être pratiquées.
Prélèvement limité à 1 carassin par jour et par pêcheur.

Descriptif

Le lac du Laouzas, classé en 2^{ème} catégorie, fait l'objet d'une pêche à la carpe ouverte aussi la nuit.
Des secteurs restent à respecter selon les saisons, des panneaux indiquent ces limites.
Cette pêche à la carpe est exclusivement en no-kill de jour comme de nuit.



1 La carpe



2 La perche



3 Le sandre



4 Le gardon



5 Le rotengle



6 La truite Arc-en-ciel

Poissons

Carpes 1, perches 2, sandres 3, gardons 4, rotengles 5, truites Arc-en-ciel 6.

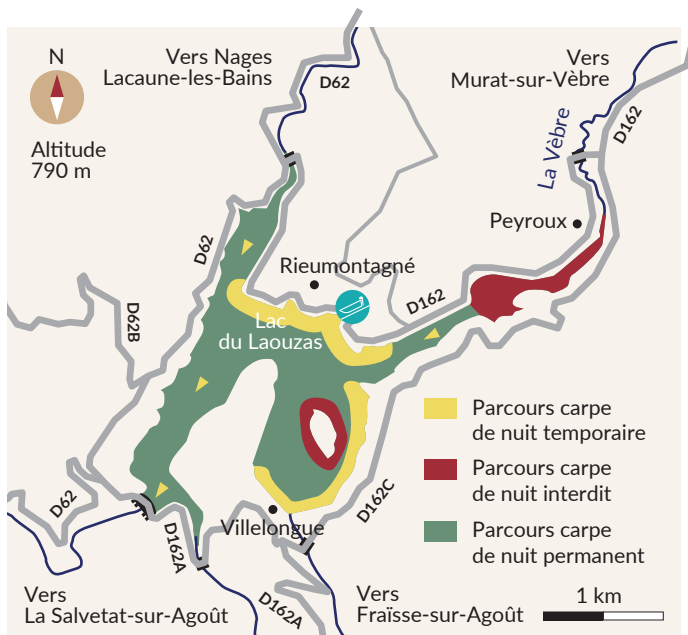
Les plus



Base de loisirs avec aire de jeux pour enfants et en saison piscine chauffée, location Vélo et Vélo à Assistance Electrique, matériel nautique y compris barques de pêche, jeux gonflables, Aqua park, école de voile, espace bien-être.

Musée de la Vie Paysanne en Haut-Languedoc, véritable trésor de la vie avant la construction du lac. En saison, visite ludique pour enfants et escape game.

Possibilité d'initiation à la pêche dans le cadre de la base de loisirs avec animateur.



Contacts :



Fédération pour la Pêche et la Protection du Milieu Aquatique du Tarn

☎ 05 63 35 55 56 - ✉ federation81@pechetarn.fr



Office de Tourisme Monts & Lacs en Haut-Languedoc

☎ 05 32 11 09 45

✉ contact@tourismemhl.fr

www.tourisme-montsetlacs
enhautlanguedoc.com




Projet financé par le Fonds Européen Agricole pour le Développement Rural
L'Europe investit dans les zones rurales




Plans d'eau de **Lacaune, Barre et Espérausses**

1^{ème} Catégorie piscicole



Plan d'eau de **Granisse** 81230 **Lacaune-les-Bains**

 Parking :
43°42'42.3"N 2°41'54.4"E

À proximité de la tour de Calmels, sur les hauteurs de Lacaune à proximité du parc du château. Pêche interdite le vendredi de mars à fin mai.



Plan d'eau du **Devès** 81320 **Barre**

 Parking :
43°44'48.7"N 2°49'50.0"E

À découvrir : le Mont Barre et sa randonnée.



Plan d'eau d' **Espérausses** 81260 **Espérausses**

 Parking :
43°41'33.6"N 2°32'02.7"E

Technique de Pêche

Pêche à une ligne, toutes techniques autorisées.

Pêche ouverte du 2^{ème} samedi de mars au 3^{ème} dimanche de septembre.



1 La truite Arc-en-ciel



2 La truite fario



3 Le goujon



4 La carpe



5 Le gardon

Descriptif

Petits plans d'eau parfaits pour la découverte de la pêche et la capture des premiers poissons.

L'AAPMA propose des animations enfants : lâcher et pêche exclusivement pour les enfants.

Pêche au coup (bouchon), pêche de la carpe, pêche aux leurres.

Poissons

Les associations locales y déversent de temps en temps quelques truites Arc-en-ciel 1 et fario 2. On peut y pêcher goujons 3, carpes 4, gardons 5.

Les plus



Aire de pique-nique, wc public et parking gratuit.



Contacts :



Fédération pour la Pêche
et la Protection
du Milieu Aquatique du Tarn

☎ 05 63 35 55 56

✉ federation81@pechetarn.fr



Office de Tourisme
Monts & Lacs en Haut-Languedoc

☎ 05 32 11 09 45

✉ contact@tourismemhl.fr

www.tourisme-montsetlacs
enhautlanguedoc.com



Projet cofinancé par Le Fonds Européen Agricole pour Le Développement Rural
L'Europe investit dans les zones rurales